

Муниципальный этап ВсОШ 2020 год

УПРАВЛЕНИЕ ОБРАЗОВАНИЯ
МУНИЦИПАЛЬНОГО ОБРАЗОВАНИЯ
«ИНЗЕНСКИЙ РАЙОН»
УЛЬЯНОВСКОЙ ОБЛАСТИ

433030, Ульяновская область,
г. Инза, ул. Заводская, д. 2
e-mail: ikar-roo@mail.ru
тел/факс (884241) 2-53-73
ИНН/КПП 7306002706 / 730601001

Шифр участника

МЭ- 7 -ГЕО- 5002- 1

Дата проведения 6.11.20.

Работа участника










Задача 1.

1. Урал - территория России.
2. Иш - на территории России.
3. Каспийское - это озеро.
4. Белуха
5. Чаг.

Задача 2.

Птеринны: айзер, ммибар, Атам, юрцонгам, пеща, галка, экватор, психро-
метр, трепосфера, ретная дещина.

Задача 3.

- | | |
|---|---|
| 1.  | 6.  |
| 2.  | 7. " " |
| 3.  | 8.  |
| 4.  | 9.  |
| 5.  | 10.  |

Задача 4.

- | | |
|------------|---------------------|
| 1. -Кюки | 3. - Байкал |
| 2. -Кремль | 4. - Киевская Сопка |

Задача 5.

- | | | | |
|--------------|--------|---------------|--------------|
| 1. умеренный | 2. ВУШ | 3. Б.П. Ансов | 4. умеренный |
|--------------|--------|---------------|--------------|

Плоский тур.

- | | | |
|-------------------|-----------------------|------------------|
| 1. -б | 7. -2 | 13. -б, а, 2, в. |
| 2. -в | 8. -в | 14. -б |
| 3. -б | 9. -а | 15. -в |
| 4. -в | 10. -б | 16. -2 |
| 5. -в, д, а, 2, б | 11. -2, д, е, а, б, в | 17. -б |
| 6. 1-б, 2-а, 3-в. | 12. -2 | 18. -в |

**Муниципальный этап Всероссийской Олимпиады школьников по географии
2020-21 учебный год**

ЗАДАНИЯ

7 класс. Теоретический тур

Пользоваться географическими атласами и справочниками не разрешается
На выполнение заданий теоретического тура отводится 2 астрономических часа (120 мин)

Задача 1. В каждой строке найдите лишнее слово. По какой причине вы его вычеркнули?

Заполните таблицу.

- 1) Гималаи – Анды – Урал – Атлас
- 2) Волга – Обь – Нил – Енисей
- 3) Каспийское – Японское – Белое – Чёрное
- 4) Джомолунгма – Народная – Эльбрус – Белуха
- 5) Ладожское – Балхаш – Баскунчак – Чад

Номер строки	Лишнее слово	Причина исключения
1	Урал	Территория России
2	Нил	Не на территории России.
3	Каспийское	это озеро
4	Белуха	
5	Чад	

Макс. 10 баллов

Задача 2.

Установите соответствие определения и географического термина, записав термины (из списка под таблицей) в таблицу:











Определения	Термин
Горячий источник	Гейзер
Единица измерения атмосферного давления	Психрометр Миллибар
Коралловый остров	Атолл
Линия на плане	Экватор Горизонталь
Магматическая горная порода	Пемза
Обломочная горная порода	Галька
Окружность Земли	Экватор
Прибор для определения влажности воздуха	Психрометр
Слой воздушной оболочки Земли	Тропосфера
Форма рельефа	Речная долина

Термины: Атолл, Галька, Гейзер, Горизонталь, Миллибар, Пемза, Психрометр, Речная долина, Тропосфера, Экватор.

Макс. 10 баллов

Задача 3. Прочитайте рассказ и замените подчеркнутые слова на соответствующие условные знаки, нарисовав их в таблицу под текстом.

«Мы вышли из здания и пошли по дороге, вдоль которой справа росли кустарники, а слева тянулся лес. Наш путь пересекала река, мы перешли её по мосту. Затем, пройдя через сад, остановились у церкви. Возле неё находился святой родник, вода которого стекала в озеро».

1 	2 	3 	4 	5 
6 	7 	8 	9 	10 

Макс. 10 баллов

Задача 4. В XX веке возникла идея обязательной охраны самых выдающихся достопримечательностей природы и культуры и объявления их Всемирным наследием. Посмотрите на